



EVROPSKÁ UNIE  
Evropské strukturální a investiční fondy  
Operační program Doprava

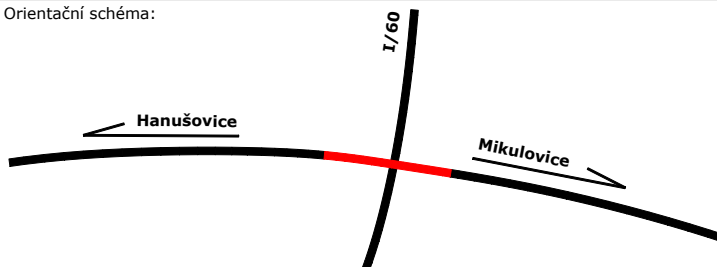
Ministerstvo dopravy  
Státní fond dopravní  
infrastruktury



Jiná ověření:

Paré:

Orientační schéma:






Razítko oprávněné osoby:

Podpis:

Datum:

Revize:	Datum:	Popis:	Kontroloval:
000	25.12.2022	PO PŘIPOMÍNKOVÉM ŘÍZENÍ	Ing. Bohumil Brechta

Stavebník/Investor:	<b>Správa železnic, státní organizace</b>		<b>SPRÁVA ŽELEZNIC</b>
Adresa:	Dlážděná 1003/7, 110 00 Praha 1		
Zástupce investora:	Stavební správa východ		
Adresa:	Nerudova 1, 779 00 Olomouc		

Zhotovitel díla:	<b>EXprojekt s.r.o.</b>	
Adresa:	Heršpická 758/13, 619 00 Brno	
Kontakt:	T: +420 533 312 000 E: info@exprojekt.cz	
Zhotovitel objektu:	<b>EXprojekt s.r.o.</b>	
Adresa:	Heršpická 758/13, 619 00 Brno	
Kontakt:	T: +420 533 312 000 E: info@exprojekt.cz	
Hlavní projektant (HIP):	<b>Ing. Martin Chaloupka</b>	Specialista: <b>Ing. Bohumil Brechta</b>

Název stavby/akce:	<b>Rekonstrukce mostu v km 32,650 na trati Hanušovice – Mikulovice</b>	Označení investora: S622000083
Název části:	Dokladová část pro správní řízení	Zakázka: 2021-156
Název objektu/dílní části:	<b>Geodetický podklad zpracovaný podle jiných právních předpisů</b>	Označení části: <b>E.5</b>
Název přílohy:	Údaje z katastru nemovitostí	Označení objektu/komplexu: -
Název dílní části přílohy:		Číslo přílohy (typ/pořadí): <b>2. 201</b>
Odpovědný projektant: Ing. Stanislav Sabo	Zpracovatel přílohy: Ing. Stanislav Sabo	Měřítko: - Formáty: 3 x A4
Kraj: Olomoucký	Katastrální území: Dolní Lipová	TUDU: 1363 14
		Stupeň dokumentace: <b>DSP+PDPS</b>
		Smluvní datum zpracování: <b>25.12.2022</b>

Kódové označení přílohy:

S622000083\_DSPX\_ESXX\_XXXXXXX\_XX\_2\_201\_000

Informace o parcelách

Údaje katastru nemovitostí

Platnost k: 11.05.2023 10:15

Okres CZ0711 Jeseník  
Kat. území 684660 Dolní Lipová

Obec 540030 Lipová-lázně

Parcela	2131/2	Výměra vypočtena	Ze souřadnic v S-JTSK		
Výměra [m2]	19737				
Druh pozemku	ostatní plocha	Způsob využití	dráha		
Mapa	DKM - JESENÍK, 9-5/21	Řízení	Z-863/2004-811		
LV	Vlastník, jiný oprávněný	Adresa	Char.	Spoluvl.podíl	Typ práv.vztahu
117	Česká republika				Vlastnické právo
	Správa železnic, státní organizace, Dílžďená 1003/7, Nové Město, 11000 Praha 1				Právo hospodařit s majetkem státu

Parcela	2132	Výměra vypočtena	Ze souřadnic v S-JTSK		
Výměra [m2]	312				
Druh pozemku	ostatní plocha	Způsob využití	ostatní komunikace		
Mapa	DKM - JESENÍK, 8-5/11	Řízení	Z-3897/2003-811		
LV	Vlastník, jiný oprávněný	Adresa	Char.	Spoluvl.podíl	Typ práv.vztahu
10001	Obec Lipová-lázně, č.p. 396, 79061 Lipová-lázně				Vlastnické právo

Parcela	2222/1	K nemovitosti je zapsáno jiné věcné právo, poznámka nebo upozornění			
Výměra [m2]	11083	Výměra vypočtena	Graficky nebo v digitalizované mapě		
Druh pozemku	ostatní plocha	Způsob využití	silnice		
Mapa	DKM - JESENÍK, 8-4/33	Řízení	Z-3897/2003-811		
LV	Vlastník, jiný oprávněný	Adresa	Char.	Spoluvl.podíl	Typ práv.vztahu
698	Česká republika				Vlastnické právo
	Ředitelství silnic a dálnic ČR, Na Pankráci 546/56, Nusle, 14000 Praha 4				Príslušnost hospodařit s majetkem státu

Parcela	2222/30	K nemovitosti je zapsáno jiné věcné právo, poznámka nebo upozornění			
Výměra [m2]	3176	Výměra vypočtena	Ze souřadnic v S-JTSK		
Druh pozemku	ostatní plocha	Způsob využití	silnice		
Mapa	DKM - JESENÍK, 8-5/11	Řízení	Z-1851/2022-811		
LV	Vlastník, jiný oprávněný	Adresa	Char.	Spoluvl.podíl	Typ práv.vztahu
698	Česká republika				Vlastnické právo
	Ředitelství silnic a dálnic ČR, Na Pankráci 546/56, Nusle, 14000 Praha 4				Príslušnost hospodařit s majetkem státu

Parcela	2222/31	Výměra vypočtena	Graficky nebo v digitalizované mapě		
Výměra [m2]	245				
Druh pozemku	ostatní plocha	Způsob využití	silnice		
Mapa	DKM - JESENÍK, 8-5/11	Řízení	V-2581/2008-811		
LV	Vlastník, jiný oprávněný	Adresa	Char.	Spoluvl.podíl	Typ práv.vztahu
117	Česká republika				Vlastnické právo
	Správa železnic, státní organizace, Dílžďená 1003/7, Nové Město, 11000 Praha 1				Právo hospodařit s majetkem státu

Parcela	2346	Výměra vypočtena	Ze souřadnic v S-JTSK		
Výměra [m2]	10324				
Druh pozemku	ostatní plocha	Způsob využití	dráha		
Mapa	DKM - JESENÍK, 8-5/11	Řízení	Z-3897/2003-811		
LV	Vlastník, jiný oprávněný	Adresa	Char.	Spoluvl.podíl	Typ práv.vztahu
117	Česká republika				Vlastnické právo
	Správa železnic, státní organizace, Dílžďená 1003/7, Nové Město, 11000 Praha 1				Právo hospodařit s majetkem státu

Parcela	2347	Výměra vypočtena	Ze souřadnic v S-JTSK		
Výměra [m2]	1854				
Druh pozemku	ostatní plocha	Způsob využití	jiná plocha		
Mapa	DKM - JESENÍK, 8-5/11	Řízení	Z-3897/2003-811		
LV	Vlastník, jiný oprávněný	Adresa	Char.	Spoluvl.podíl	Typ práv.vztahu
10001	Obec Lipová-lázně, č.p. 396, 79061 Lipová-lázně				Vlastnické právo

Poučení: Údaje katastru lze užít pouze k účelům uvedeným v § 1 odst. 2 katastrálního zákona. Osobní údaje získané z katastru lze zpracovávat pouze při splnění podmínek obecného nařízení o ochraně osobních údajů. Podrobnosti viz <http://www.cuzk.cz/>.